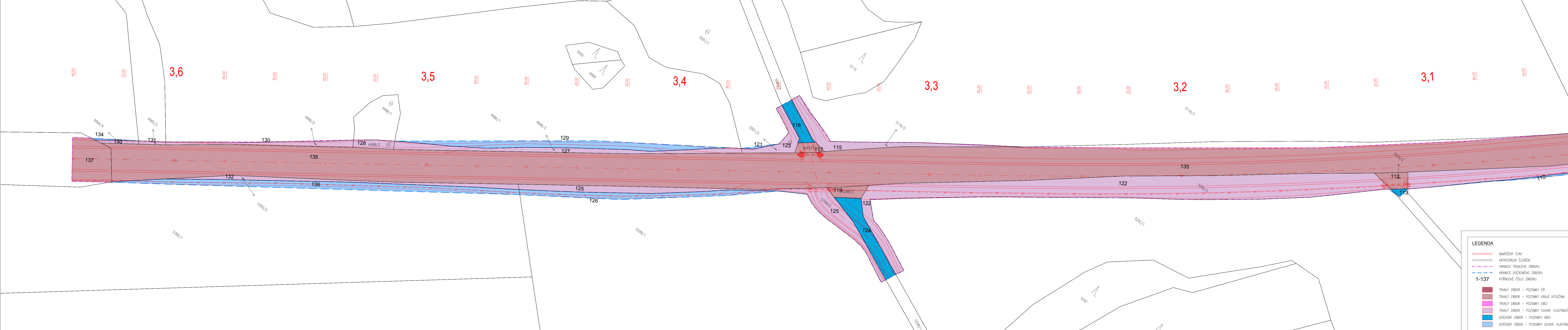


II/360 TRNAVA - RUDÍKOV, 1. STAVBA
SITUACE ZÁBORŮ - 5. ČÁST
M 1:500



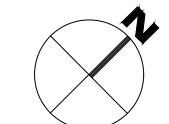
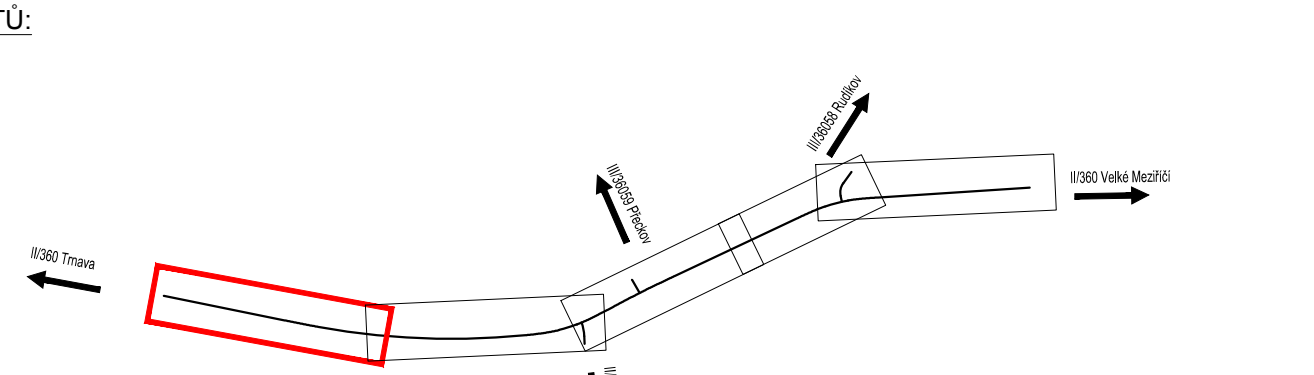
LEGENDA


- NAVRŽENÝ STAV
- KATASTRÁLNÍ ČLENĚNÍ
- HRANICE TRVALÉHO ZÁBORU
- HRANICE DOČASNÉHO ZÁBORU
- POŘADOVÉ ČÍSLO ZÁBORU

1-137

- TRVALÝ ZÁBOR – POZEMKY ČR
- TRVALÝ ZÁBOR – POZEMKY KRAJE VYSOČINA
- TRVALÝ ZÁBOR – POZEMKY OBCE
- TRVALÝ ZÁBOR – POZEMKY SOUKR. VLASTNÍKŮ
- DOČASNÝ ZÁBOR – POZEMKY OBCE
- DOČASNÝ ZÁBOR – POZEMKY SOUKR. VLASTNÍKŮ

KLAD LISTŮ:



Výškový systém Balt p.v.				Souřadný systém S-JTSK	
Sweco Hydroprojekt a.s. Ústředí Praha Táborská 31, 140 16 Praha 4; praha@sweco.cz; www.sweco.cz				SWECO 	
VYPRACOVAL	Ing. Sáček	HIP	Ing. Sáček	T. KONTROLA	Ing. Landa
PROJEKTANT	Ing. Sáček 	ŘEDITEL DIVIZE	Ing. Charvatová 	DATUM	07/2021
OBJEDNATEL	Kraj Vysočina			OKRES	Třebíč
AKCE:	II/360 Trnava - Rudíkov, 1. stavba			ČÍSLO ZAKÁZKY	12-0111-0103
				STUPEŇ	PDPS
				FORMÁT	7 A4
				MĚŘÍTKO	1:500
				ARCHIVNÍ ČÍSLO	005670/21/1
ČÁST STAVBY				SO/PS	
PŘÍLOHA:	Situace záborů - 5.část			ČÍSLO PŘÍLOHY	G.2.5

Tato dokumentace včetně všech příloh (s výjimkou dat poskytnutých objednatel) je duševním vlastnictvím akciové společnosti Sweco Hydroprojekt a.s. Objednatel této dokumentace je oprávněn ji využít k účelům vyplývajícím z uzavřené smlouvy bez jakéhokoli omezení. Jiné osoby (jak fyzické, tak právnické) nejsou bez předchozího výslovného souhlasu objednatele oprávněny tuto dokumentaci ani její části jakkoli využívat, kopírovat (ani jiným způsobem rozmnožovat) nebo zpřístupnit dalším osobám.
Poznámka: Podpisy zpracovatelů jsou připojeny pouze k výtisku číslo 01 nebo originálu přílohy (matrice).